

CONSEIL MUNICIPAL DU MARDI 25 MAI 2010

DELIBERATION

OBJET : Pen er Vro – constitution de servitude de passage

Rapporteur : Vincent Huby

La ville de Ploëmeur a réalisé des travaux d'aménagement et de viabilisation sur le chemin de Pen er Vro. En contre-partie de la réalisation de ces aménagements et des travaux de viabilisation, les propriétaires s'acquittent d'une participation et ont le choix entre une cession gratuite de l'emprise du chemin ou une convention de servitude de passage au profit de la ville.

Les propriétaires des parcelles EM 183 et 189 ont cédé à la ville leur terrain, les propriétaires des parcelles EM 23 et 25 ont choisi de grever leur terrain d'une servitude de passage.

Ce cheminement n'a pas vocation à être ouvert à la circulation des véhicules motorisés privés, la servitude s'entend donc pour le passage des piétons, des vélos, des véhicules de service nécessaires à l'entretien des réseaux et des véhicules de secours.

Le conseil municipal, vu l'avis favorable de la commission « développement durable, urbanisme, environnement, déplacements, patrimoine et solidarités », après en avoir délibéré et à l'unanimité (deux abstentions),

- **AUTORISE** le maire ou l'adjoint délégué à signer l'acte constitutif de servitude de passage piétons, vélos et véhicules de service sur les parcelles EM 23 et 25 ;
- **DONNE** tous pouvoirs au maire ou à l'adjoint délégué pour accomplir les formalités nécessaires.

POUR EXTRAIT CERTIFIE CONFORME

Le maire,

Loïc LE MEUR

PLOEMEUR L8582
Perello 20 avril 2010

EM n°25
 EM n°23











Chemin de Pen er Vro

1/200

Plan de servitudes

 **LENOIR & Associés**
 Géomètres Experts - Bureau d'études
 30, rue de la Belle Fontaine - 58 100 LOIRENT
 Tél: 02-97-21-06-21 Fax: 02-97-21-91-98
 Email: lenoir@lenoir-associés.fr

LEGENDE

	Application cadastrale
	Borne existantes
	Emprise de la servitude
	Réseau d'eaux usées
	Regard de visite
	Réseau d'eaux pluviales
	Regard de visite
	Grille "avaloir"
	Réseau d'eau potable
	Vanne

