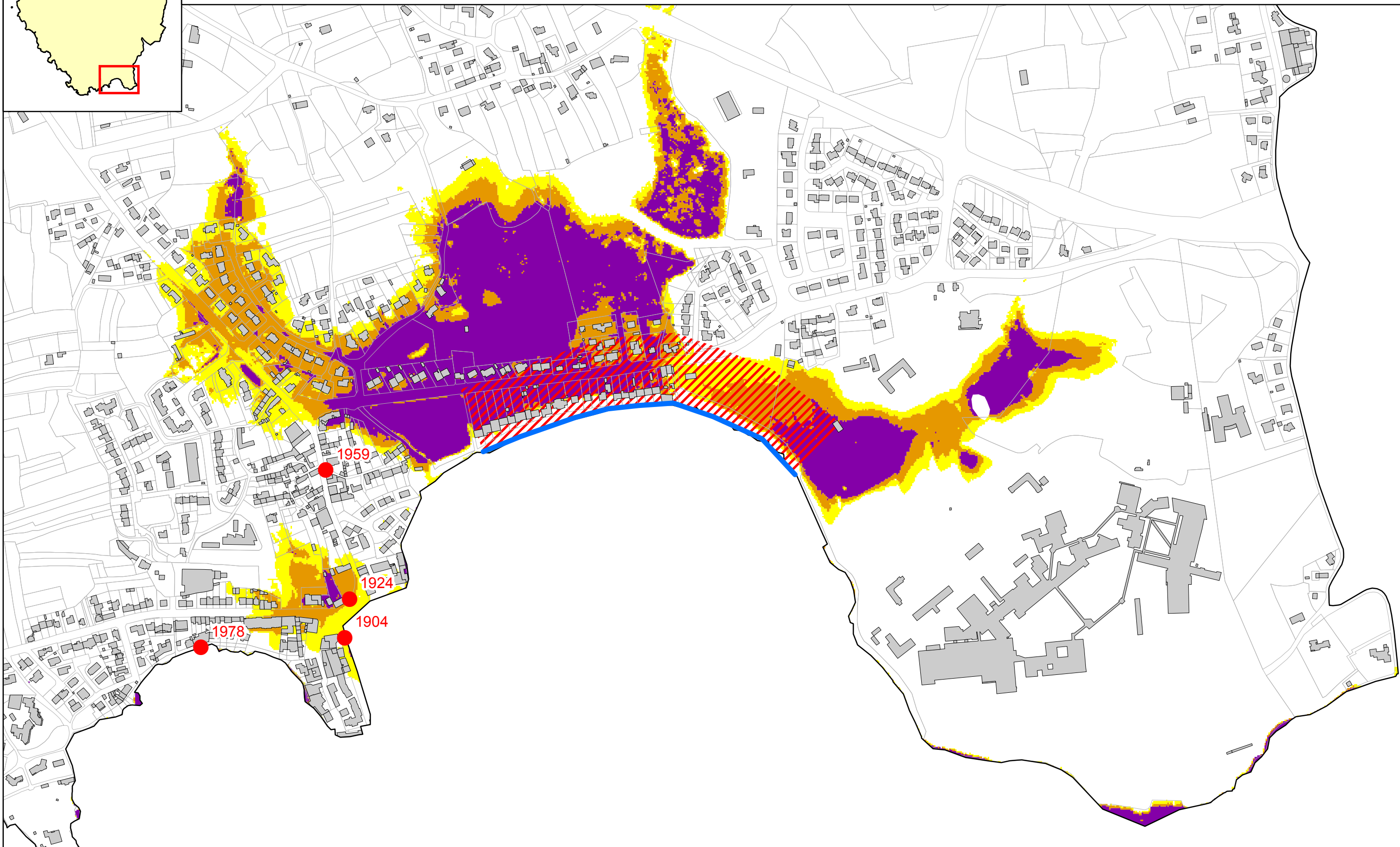
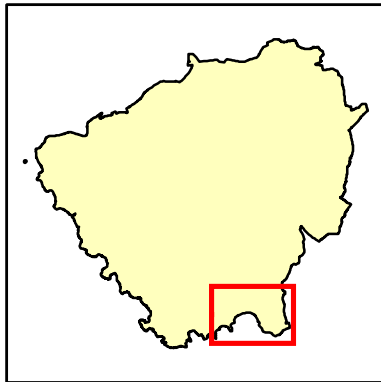


Risque de submersion marine - Carte de l'aléa centennal + 60 centimètres

Commune de Ploemeur




Aléa centennal + 60 cm	Ouvrage de protection (mise à jour du recensement en cours)
Faible	Cordon dunaire
Moyen	Digue
Fort	Zone de dissipation d'énergie (bande forfaitaire 100m)

Parcelle
Bâtiment

Evénement ayant entraîné une submersion marine avec son année d'occurrence (cf. document "Localisation des tempêtes")

Niveau centennal considéré : 3.70 m NGF IGN69 (cf. document "Niveaux extrêmes pour la commune de Ploemeur")



Sources :
 Niveaux marins : SHOM/CETMEF 2008
 Topographie : MNT 2*2m MESURIS 2010
 Cadastre : DDTM56

0 25 50 100

 Mètres

Conception : DHI
 Date : Septembre 2011