



QUARTA
GEOMETRE-EXPERT

AGENCE DE LORIENT
30 rue de la Belle Périole
51100 LORIENT
Tel: +33 (0)5 87 31 06 21
www.geometre.fr

www.geometre.fr

Date	20/05/2015	Nature de l'opération	Déclaration de Terrain
Objet			

PLAN DE DIVISION

Ploemeur (56)
Beg Minio

Référence Cadastre: AE

Parcelle n°

56/1079

Contenance: 10,30m²

1 / 100

COMMUNES:
Commune de Ploemeur

RELEVÉ:
Commune de Ploemeur

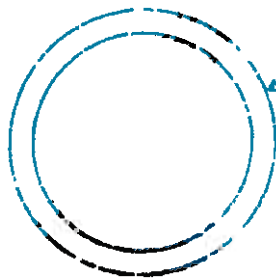

AGGLOMERATION:
Lorient Agglomération

Attention: Les parcelles affectées par un règlement d'urbanisme ou un plan local d'urbanisme sont indiquées par un pictogramme approprié. Les parcelles affectées par un règlement d'urbanisme ou un plan local d'urbanisme sont indiquées par un pictogramme approprié.


- Limite délimitative / de propriété
Unité figurative sans valeur
juridique (n° ou cas Taskit de
bornage ou de contrôle de bornage)

LEGÈNDRE

	Terrain		Limite délimitative
	Parcelle cadastrale		Limite de propriété
	Bornage		Limite sans valeur juridique
	Limite de bornage		Limite sans valeur juridique (Taskit)
	Limite de propriété		Limite sans valeur juridique (Taskit)



AE 1069-1079
Lorient Agglomération
S. = 1617 m²



22 40

56/51

33

Envoyé en préfecture le 21/12/2015
Reçu en préfecture le 24/12/2015
Affiché le
ID : 056-215601626-20151221-DB20151206-DE

champs