



VILLE DE PLOEMEUR  
MORBIHAN

Envoyé en préfecture le 26/05/2016  
Reçu en préfecture le 26/05/2016  
Affiché le **27 MAI 2016**  
ID : 056-215601626-20160526-DB2016051920-DE

EXTRAIT DU REGISTRE  
DES DELIBERATIONS  
DE LA COMMUNE DE PLOEMEUR

Séance Publique du  
Jeudi 19 mai 2016

**VOIE PIETON /VELO ENTRE KERLORET ET LA ROUTE DEPARTEMENTALE 163**  
**ACQUISITION DE PARTIE DE LA PARCELLE DP 207**

**Etalent présents :**

Ronan LOAS, Teaki DUPONT, Loïc TONNERRE, Antoine GOYER, Hélène BOLEIS, Patricia QUERO-RUEN, David DREGOIRE, Pascaline ALNO, Serge LECUYER, Michel ROUALO, Patrick GOUELLO, Dominique QUINTIN, Martine YVON, Dominique DAUGES, Bernard CLERGEON, Anne-Valerie RODRIGUES, Christelle CAINJO, Armelle GEGOUSSE, Philippe DONIES, Pierre-Yves CAINJO, Daniel LE LORREC, Irène BELLEC, Michel LE MESTRALLAN, Jean-Guillaume GOURLAIN, Sylvain BRITEL, Thierry LE FLOCH.

**Absents excusés ayant donné pouvoir :**

Isabelle LE RIBLAIR à Teaki DUPONT, Dominique SAURAY à Michel ROUALO, Jean-Luc MADEC à Serge LECUYER, Claudie LE BIHAN à Héliène BOLEIS, Katherine GIANNI à Philippe DONIES, Yolande ALLANIC à Jean-Guillaume GOURLAIN, Nolwenn DELALEE à Daniel LE LORREC.

Secrétaire de séance : Bernard CLERGEON

**Présents : 26**  
**Pouvoirs : 07**

**n°20**

**DIRECTION AMENAGEMENT  
URBANISME FONCIER**

**VOIE PIETON /VELO ENTRE KERLORET ET LA ROUTE DEPARTEMENTALE 163  
ACQUISITION DE PARTIE DE LA PARCELLE DP 207**

Rapporteur : Loïc Tonnerre

La ville va aménager un chemin piéton /vélo reliant le village de Kerloret à la RD 163, permettant aux résidents du village de bénéficier en toute sécurité du service de bus existant sur la RD 163.

Les propriétaires de la parcelle DP 207 sont d'accord pour céder gratuitement à la commune l'emprise nécessaire ( surface approximative de 240 m2) à la réalisation du chemin situé au droit de leur propriété et autoriser la réalisation des travaux.

En contrepartie, la ville réalisera en limite de propriété un talus surmonté d'un grillage et de plantations et réinstallera le portail existant.

Les frais d'acte (géomètre et notaire) seront à la charge de la commune.

Vu le Code général des collectivités territoriales ;

Vu l'avis de la commission Urbanisme et logement du 3 mai 2016 ;

Vu le rapport présenté en conseil municipal ;


**LE CONSEIL MUNICIPAL, après en avoir délibéré,**

- **APPROUVE** l'acquisition gratuite de la parcelle DP 207p ;
- **DONNE** tous pouvoirs au Maire ou à l'adjoint délégué pour accomplir les formalités afférentes.



***Délibération adoptée à l'UNANIMITE***

Le registre dûment signé.

Pour extrait certifié conforme.

  
Jean LOAS,  
(Morbihan) Maire

**KERLORET - QUEHELLO**  
Principe d'aménagement



Echelle : 1/500